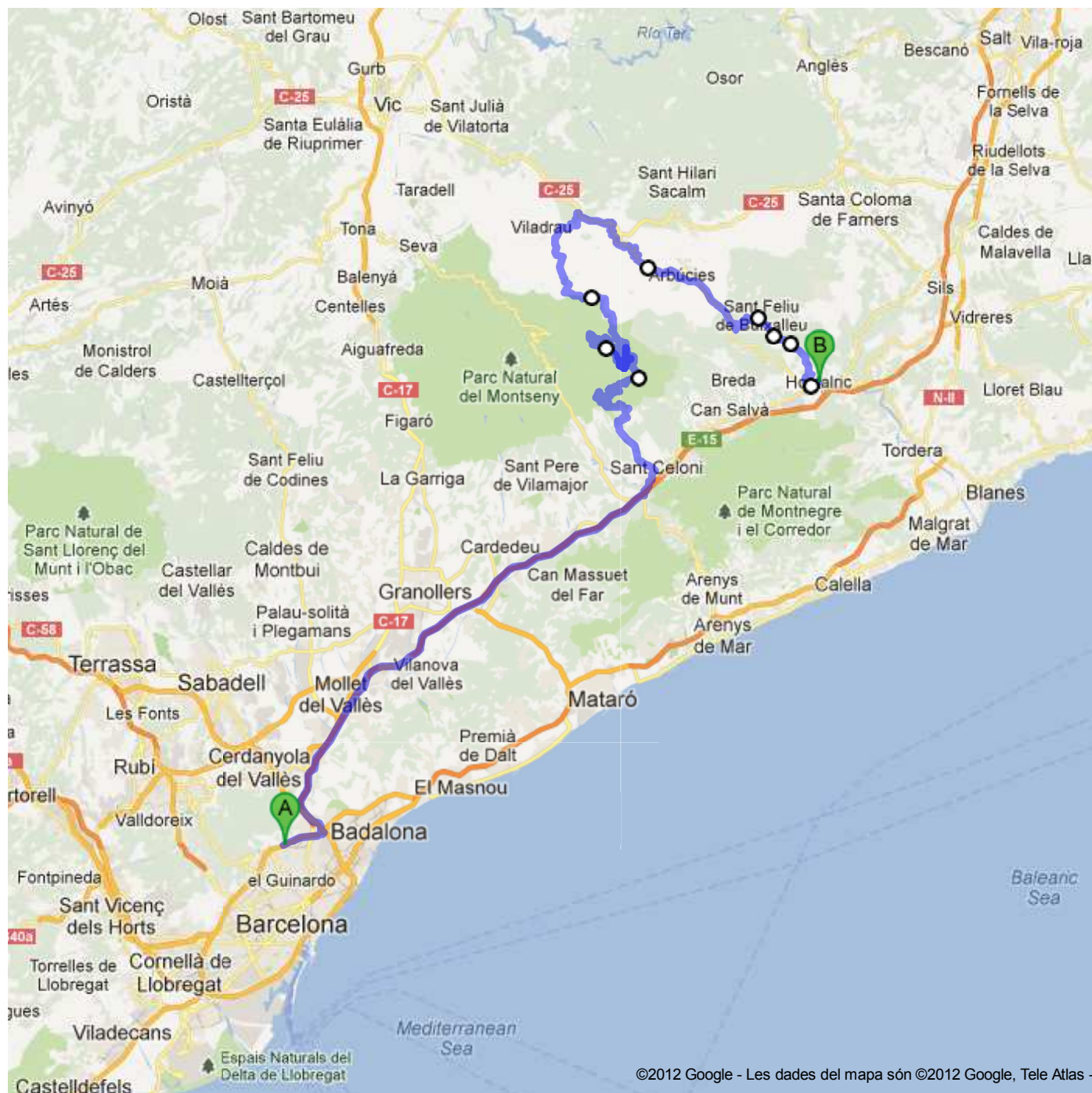


















Indicacions fins Hostalric
129 km – aproximadament 2 hores 42 min



 Ronda de Dalt

	1. Direcció nord-est per Ronda de Dalt Aproximadament 3 min	trajecte de 2,7 km total 2,7 km
	2. Preneu la sortida cap a Ronda del Litoral .	trajecte de 120 m total 2,8 km
	3. Un cop arribeu a la bifurcació, manteniu-vos a l'esquerra, seguiu les indicacions de Girona/A-7/Manresa/C-58 i incorporeu-vos a Ronda del Litoral . Aproximadament 54 seg	trajecte de 850 m total 3,6 km
	4. Continueu a Autopista del Vallès Aproximadament 1 min	trajecte de 1,3 km total 5,0 km
	5. Preneu la sortida cap a A-7/Girona .	trajecte de 600 m total 5,6 km
	6. Incorporeu-vos a Autopista Barcelona-Montmeló . Carretera amb punts de peatge Aproximadament 7 min	trajecte de 12,1 km total 17,7 km
	7. Continueu a AP-7 Carretera amb punts de peatge Aproximadament 13 min	trajecte de 24,3 km total 41,9 km
	8. Agafeu la sortida 11 . Carretera de peatge Aproximadament 1 min	trajecte de 750 m total 42,7 km
	9. A la rotonda, agafeu la segona sortida de C-61 en direcció a C-35/Sant Celoni/Granollers/Barcelona .	trajecte de 170 m total 42,8 km
	10. A la rotonda, agafeu la primera sortida i incorporeu-vos per Carretera C/C-35 .	trajecte de 240 m total 43,1 km
	11. Incorporeu-vos a Carretera C/C-35 . Seguiu per C-35.	trajecte de 350 m total 43,4 km
	12. Preneu la sortida.	trajecte de 120 m total 43,6 km
	13. A la rotonda, agafeu la quarta sortida.	trajecte de 140 m total 43,7 km
	14. Continueu endavant per Carrer del Doctor Trueta . Aproximadament 1 min	trajecte de 500 m total 44,2 km
	15. Gireu a la dreta per Carretera Vella Aproximadament 46 seg	trajecte de 290 m total 44,5 km
	16. Gireu a l'esquerra per Carrer de Sant Martí	trajecte de 150 m total 44,6 km
	17. Continueu a Plaça del Comte del Montseny/BV-5114 Seguiu per BV-5114. Aproximadament 6 min	trajecte de 4,1 km total 48,7 km
	18. A la rotonda, preneu la segona sortida i continueu per BV-5114 . Aproximadament 2 min	trajecte de 1,2 km total 49,9 km
	19. Gireu cap a la dreta per Carretera Bv-5114/BV-5114 Aproximadament 49 seg	trajecte de 500 m total 50,4 km
	20. Gireu cap a l'esquerra per entrar a Carretera Bv-5114/BV-5114 . Seguiu per BV-5114. Aproximadament 20 min	trajecte de 14,4 km total 64,8 km
	21. Gireu cap a l'esquerra. Aproximadament 4 min	trajecte de 1,9 km total 66,7 km

	Aproximadament 2 min	
	23. Gireu cap a la dreta per Camí de Turó de l'Home	trajecte de 120 m total 67,6 km
	24. Gireu cap a l'esquerra per entrar a Camí de Turó de l'Home . Aproximadament 6 min	trajecte de 3,5 km total 71,1 km
	25. Camí de Turó de l'Home gira cap a la dreta i passa a dir-se Carretera del Turó de l'Home . Aproximadament 7 min	trajecte de 3,7 km total 74,8 km
	26. Gireu cap a la dreta en direcció a Camí de Turó de l'Home . Aproximadament 2 min	trajecte de 1,3 km total 76,1 km
	27. Gireu cap a l'esquerra per Camí de Turó de l'Home	trajecte de 120 m total 76,2 km
	28. Gireu a l'esquerra en direcció BV-5114 . Aproximadament 6 min	trajecte de 2,7 km total 78,9 km
	29. Gireu a l'esquerra per BV-5114 Aproximadament 8 min	trajecte de 8,2 km total 87,0 km
	30. Continueu a GIV-5201 Aproximadament 7 min	trajecte de 6,6 km total 93,6 km
	31. Gireu cap a la dreta. Aproximadament 3 min	trajecte de 2,8 km total 96,4 km
	32. Gireu a la dreta a GI-544 . Aneu fins a la rotonda. Aproximadament 5 min	trajecte de 3,8 km total 100 km
	33. Continueu endavant per Avinguda de la Selva . Aproximadament 56 seg	trajecte de 550 m total 101 km
	34. Gireu cap a la dreta en direcció a Avinguda de la Selva . Aproximadament 48 seg	trajecte de 650 m total 101 km
	35. Continueu endavant per Avinguda de la Selva . Aproximadament 5 min	trajecte de 6,4 km total 108 km
	36. Continueu a Carretera d'Arbúcies a Viladrau Aproximadament 55 seg	trajecte de 700 m total 108 km
	37. Continueu a Carrer del Passeig del Mossèn Antoni Serres	trajecte de 500 m total 109 km
	38. Gireu a la dreta per Carrer de Can Folgueroles Aproximadament 1 min	trajecte de 400 m total 109 km
	39. Gireu a l'esquerra per Carrer de Sant Jaume	trajecte de 140 m total 109 km
	40. Continueu a Carrer de la Germana Assumpta Aproximadament 56 seg	trajecte de 400 m total 110 km
	41. En arribar a Girola del Principat de Catalunya , preneu la primera sortida per Carrer de Francesc Camprodon .	trajecte de 270 m total 110 km
	42. Continueu a Carrer del Passeig de Palacagüina Aproximadament 1 min	trajecte de 850 m total 111 km
	43. A la rotonda, agafeu la primera sortida per Carretera d'Hostalric/GI-552 . Seguiu per GI-552. Aproximadament 4 min	trajecte de 3,9 km total 115 km
	44. Gireu a l'esquerra per GIV-5522 Aproximadament 9 min	trajecte de 4,4 km total 119 km
	45. Gireu cap a la dreta per entrar a GIV-5522 . Aproximadament 6 min	trajecte de 2,3 km total 122 km

	46. Gireu a l'esquerra. Aproximadament 2 min	trajecte de 900 m total 122 km
	47. Gireu cap a la dreta. Aproximadament 3 min	trajecte de 1,1 km total 124 km
	48. Gireu cap a l'esquerra. Aproximadament 45 seg	trajecte de 220 m total 124 km
	49. Gireu cap a la dreta. Aproximadament 5 min	trajecte de 1,8 km total 126 km
	50. Gireu cap a l'esquerra.	trajecte de 240 m total 126 km
	51. Gireu cap a la dreta. Aproximadament 51 seg	trajecte de 300 m total 126 km
	52. Gireu cap a l'esquerra. Aproximadament 2 min	trajecte de 900 m total 127 km
	53. Gireu cap a l'esquerra en direcció a Avinguda Fortalesa . Aproximadament 1 min	trajecte de 600 m total 128 km
	54. Continueu endavant per Avinguda Fortalesa . Aproximadament 1 min	trajecte de 200 m total 128 km
	55. Gireu a l'esquerra per Carrer Montserrat	trajecte de 52 m total 128 km
	56. Gireu a l'esquerra per Plaça Lluís Companys	trajecte de 36 m total 128 km
	57. Gireu a la primera dreta, cap a Avinguda Coronel Estrada/C-35	trajecte de 60 m total 128 km
	58. Gireu a la dreta per Avinguda Coronel Estrada/C-35 Aproximadament 1 min	trajecte de 600 m total 129 km
	Hostalric	

Aquestes indicacions només són per fer planificacions. Pot ser que el trànsit, el temps, obres o altres circumstàncies facin que l'itinerari no coincideixi amb els resultats del mapa. Per tant, cal que planifiqueu l'itinerari tenint això en compte. Heu de respectar tots els senyals i advertències que trobeu a la carretera.

Les dades del mapa són ©2012 Google, Tele Atlas